






Planerischer Bestand Biotoptypen


(gemäß rechtskräftigem BP "GE Welte-Nord" 1994, Biotoptypennummern nach LUBW)

-  **Gewerbegebiet** (Gebäude 60.10, vollversiegelte Flächen 60.21, nicht überbaubare Flächen 60.50/41.22/42.20)
-  **Mischgebiet** (Gebäude 60.10, vollversiegelte Flächen 60.21, nicht überbaubare Flächen 60.50/41.22/42.20)
-  **Verkehrsfläche (vollversiegelt 60.21)**
-  **Verkehrsrün (Zierrasen 33.80)**
-  **private Grünfläche: Erhalt Streuobstwiese (33.41+45.40)*** Nr. gemäß Baumliste im Anhang
-  **private Grünfläche: Neuanlage Streuobstwiese (33.41+45.40)**
-  **öffentliche Grünfläche (Ausgleichsfläche FNL 2): Pflanzung Feldhecke/Gebüsch (41.20/42.20)**
-  **flächige Strauchpflanzungen im GE/MI außerhalb der Baufenster: Pflanzung Feldhecke/Gebüsch (41.22/42.20)**





Realbestand

-  **Feldhecken mittlerer Standorte (41.22)***
-  **Einzelbäume (45.30)/Streuobstbestand (45.40)***, Nr. gemäß Baumliste im Anhang
-  **Gebäude Bestand**

Artenschutzfachliche Bedeutung

-  **Gehölzbestände (*) - Habitate für Vögel und Fledermäuse**

Nachrichtliche Übernahmen

-  **Geltungsbereich**
-  **Flurstücksgrenzen**
-  **Gemeindegrenze**
-  **Wallfahrtsweg Reiterprozession "Blutritt"**

Luftbild: Jahr 2018

Projekt	Umweltbericht zum Bebauungsplan "Gewerbegebiet Welte-Nord, Änderung Bereich Weltehof"		
Verfahrensführende Gemeinde	Stadt Weingarten Kirchstr. 2 88250 Weingarten		
Plan	Bestandsplan (planerischer Bestand BP 1994)		
Datum	26.09.2019	Maßstab	M 1:2.000
Plan-Nr.	1995/1		
Bearbeiter	Appler	Blattgröße	A 3
Änderungen			

365° freiraum + umwelt
Kübler Seng Siemensmeyer
Freie Landschaftsarchitekten, Biologen und Ingenieure
Klosterstraße 1 Telefon 07551 / 94 95 58-0 info@365grad.com
88662 Überlingen Telefax 07551 / 94 95 58-9 www.365grad.com

